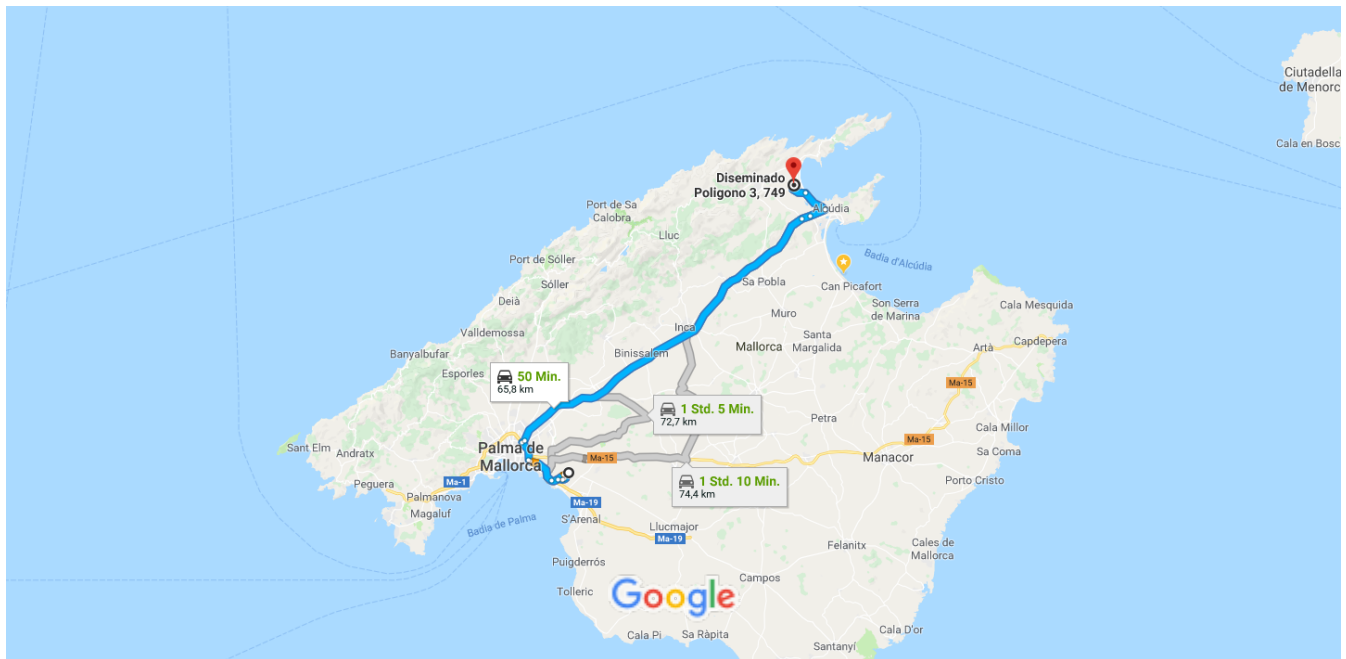




Flughafen Palma de Mallorca nach Diseminado Poligono 3, 749 Mit dem Auto 65,8 km, 50 Min.



Kartendaten © 2018 Google, Inst. Geogr. Nacional 10 km

Flughafen Palma de Mallorca

07611 Palma, Illes Balears

Von Carretera de l'Aeroport Ma-19 nehmen

- ↑ 1. Auf Carretera de l'Aeroport nach Osten Richtung Disseminat Aeropuerto son Sant Jo starten
5 Min. (2,7 km)

- ↑ 2. Weiter geradeaus auf Carretera de l'Aeroport
300 m

- ↗ 3. Einen der 2 mittleren Fahrstreifen benutzen, um halb rechts abzubiegen und auf Carretera de l'Aeroport zu bleiben
600 m

- ↶ 4. Links halten und auf Carretera de l'Aeroport bleiben
13 m

- ↗ 5. An der Gabelung rechts halten, Beschilderung in Richtung Palma folgen und weiter auf Ma-19
900 m


- ↗ 5. An der Gabelung rechts halten, Beschilderung in Richtung Palma folgen und weiter auf Ma-19
850 m


Weiter bis Ma-13


- ↗ 6. Auf Ma-19 fahren
33 Min. (54,2 km)

- ↗ 7. Einen der 2 rechten Fahrstreifen benutzen um Ausfahrt 3 Richtung Manacor/Ma-15 zu nehmen
4,1 km


- ↗ 7. Einen der 2 rechten Fahrstreifen benutzen um Ausfahrt 3 Richtung Manacor/Ma-15 zu nehmen
290 m


-  8. Weiter auf Ma-20 2,6 km



-  9. Einen der 2 rechten Fahrstreifen benutzen, um Ausfahrt 3 auf Ma-13 Richtung Port D'Alcúdia/Inca zu nehmen 450 m


-  10. Weiter auf Ma-13 46,8 km


Ma-13, Ma-2220 und Ma-2202 bis zum Ziel folgen


-  11. Im Kreisverkehr zweite Ausfahrt nehmen, um auf Ma-13 zu bleiben 11 Min. (8,9 km)

-  12. Im Kreisverkehr zweite Ausfahrt nehmen, um auf Ma-13 zu bleiben 1,1 km

-  13. Im Kreisverkehr dritte Ausfahrt (Av. Marina/Ma-2220) nehmen 2,1 km
 [Weiter auf Ma-2220](#)

-  14. Links abbiegen auf Ma-2202 3,3 km

-  15. Scharf rechts 1,7 km

-  16. Rechts abbiegen 220 m

- 350 m

Diseminado Poligono 3, 749

07470, Illes Balears

Die Route dient nur zu Planungszwecken. Es ist möglich, dass die Verkehrsverhältnisse aufgrund von Baustellen, Verkehr, Wetter oder anderen Ereignissen von den in der Karte dargestellten Suchergebnissen abweichen. Du solltest daher deine Route entsprechend planen. Du musst alle Zeichen oder Hinweise bezüglich deiner Route beachten.